

# BRASIL

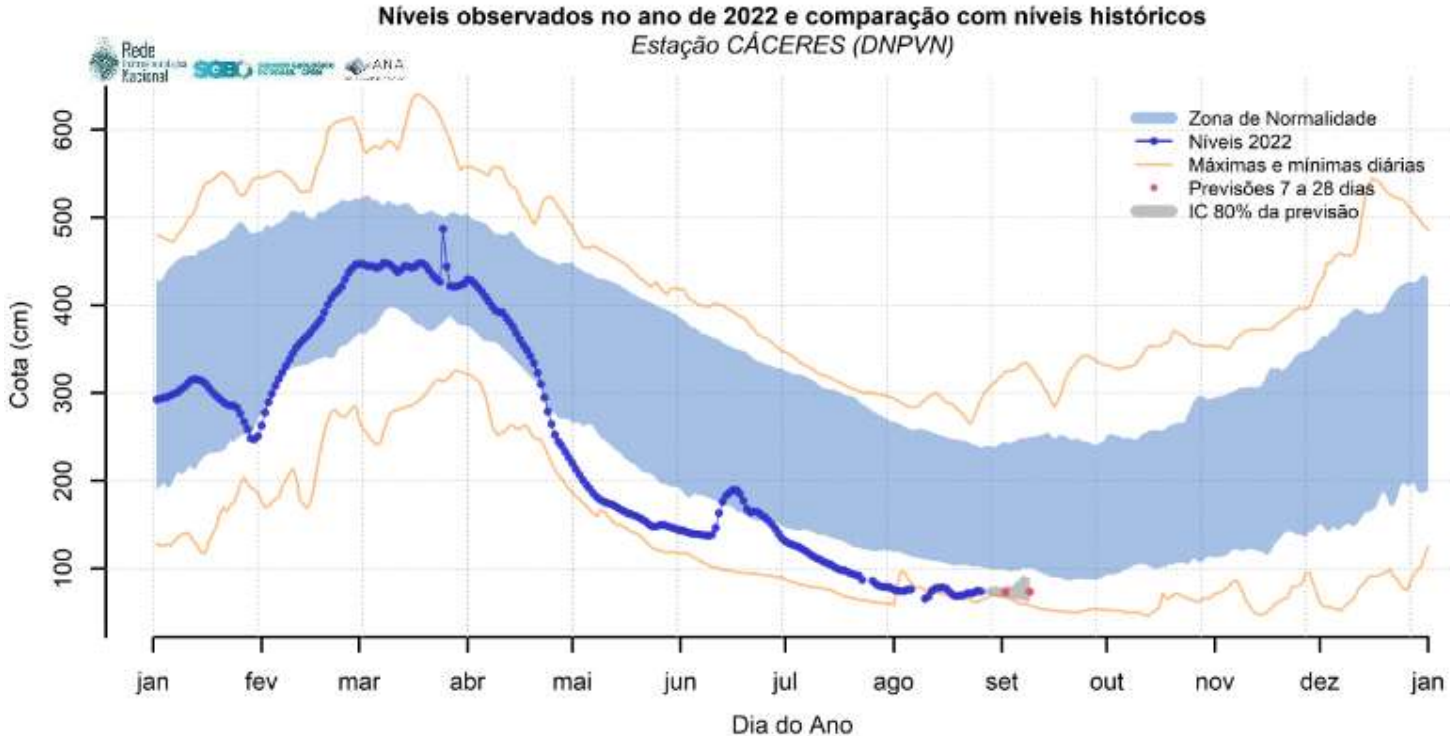
## ATUAÇÃO NA HIDROVIA DO RIO PARAGUAI



# Segmentação no Brasil



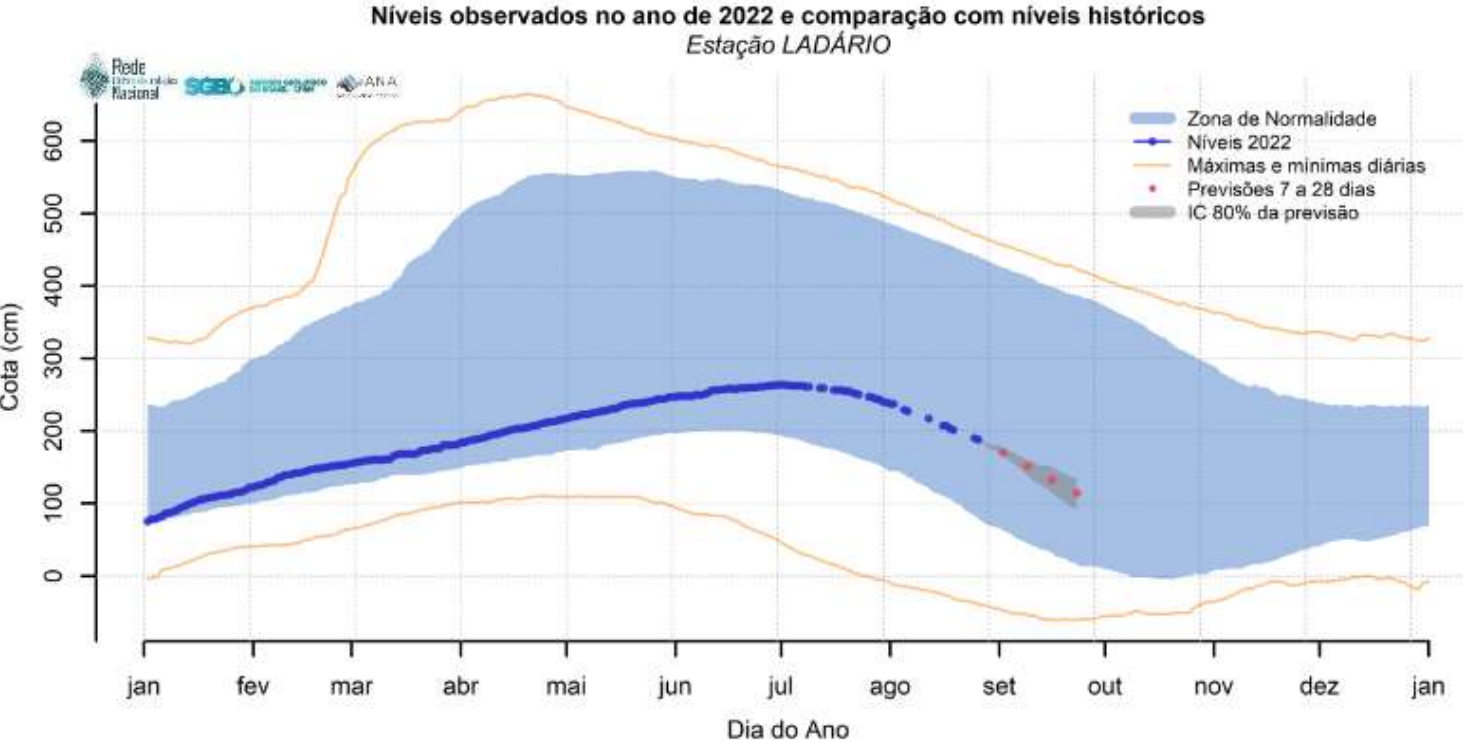
# Situação da Hidrovia do Rio Paraguai



Fonte: CPRM



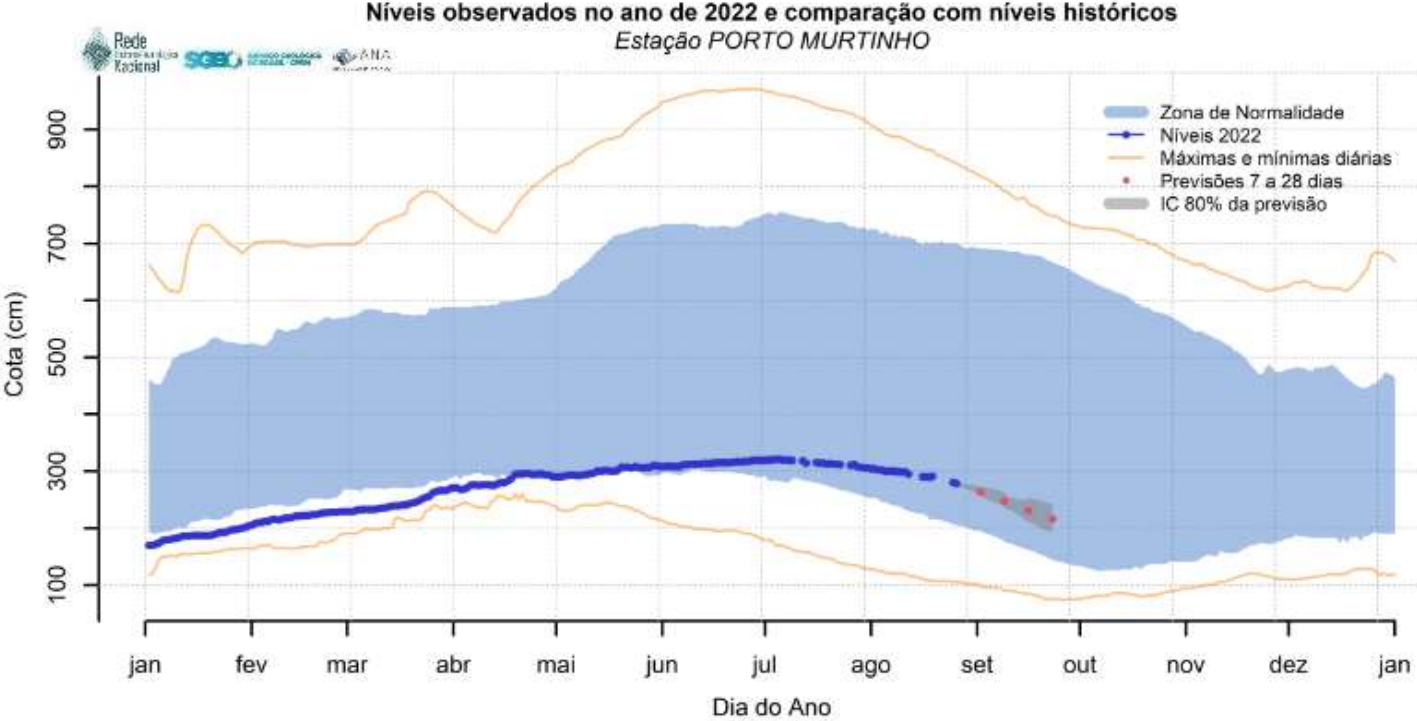
# Situação da Hidrovia do Rio Paraguai



Fonte: CPRM



# Situação da Hidrovia do Rio Paraguai



Fonte: CPRM



# Ações em Curso



## TRAMO NORTE:

Campanha anual de Dragagem iniciada em Junho/22

Manutenção da Sinalização iniciada em Junho/21

Desobstrução executada até Maio/22

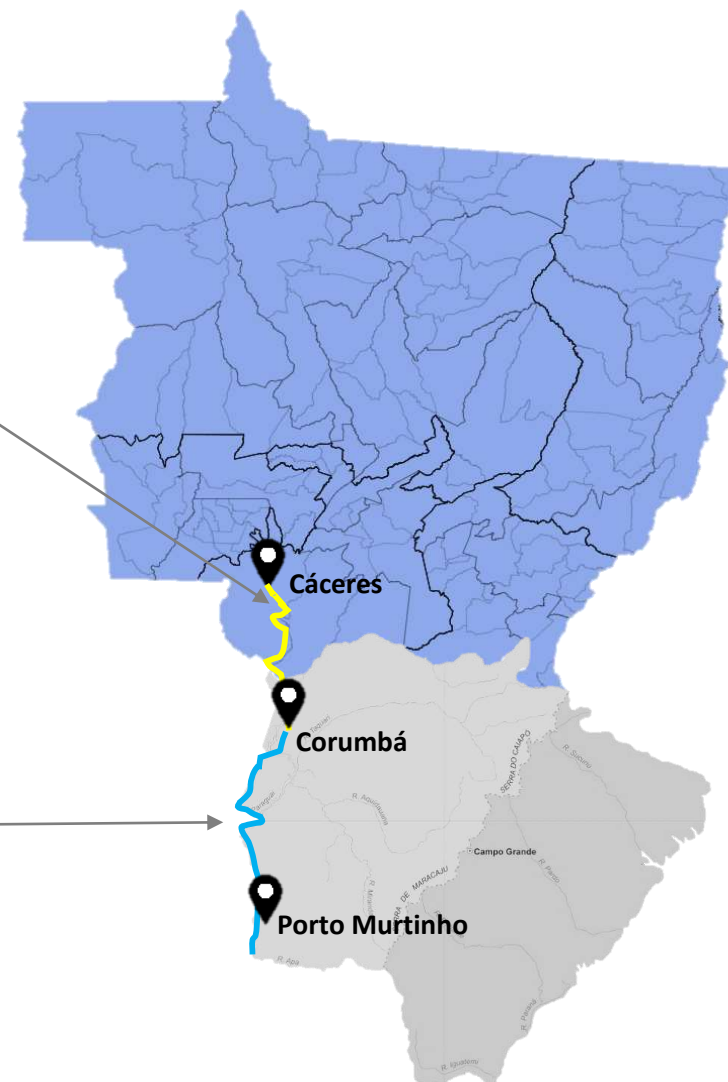
Planos de Monitoramento Hidroviário (PMH) em fase de contratação.  
Início previsto para Outubro/22

## TRAMO SUL:

Levantamentos Hidrográficos finalizados em Junho/21 e encaminhados ao órgão licenciador ambiental.

Manutenção da Sinalização executada pela Marinha do Brasil.

Planos de Monitoramento Hidroviário (PMH) em fase de contratação.  
Início previsto para Outubro/22



# Ações em Curso




INICIATIVAS	QUANTIDADES
Dragagem, Desobstrução e Manutenção da Sinalização Tramo Norte	Dragagem: 1.000.000 m <sup>3</sup> /ano Sinalização: 300 placas/balizas Duração: 02 anos (2021-2022)
Dragagem de Manutenção Tramo Sul	750.000 m <sup>3</sup> Aguardando autorização ambiental
Plano de Monitoramento Hidroviário PMH	1.250 km Em fase de contratação
Manutenção da Sinalização Náutica e Balizamento Tramo Sul	Em execução pela Marinha do Brasil



# Novos Terminais – Tramo Norte



Terminal Barranco Vermelho

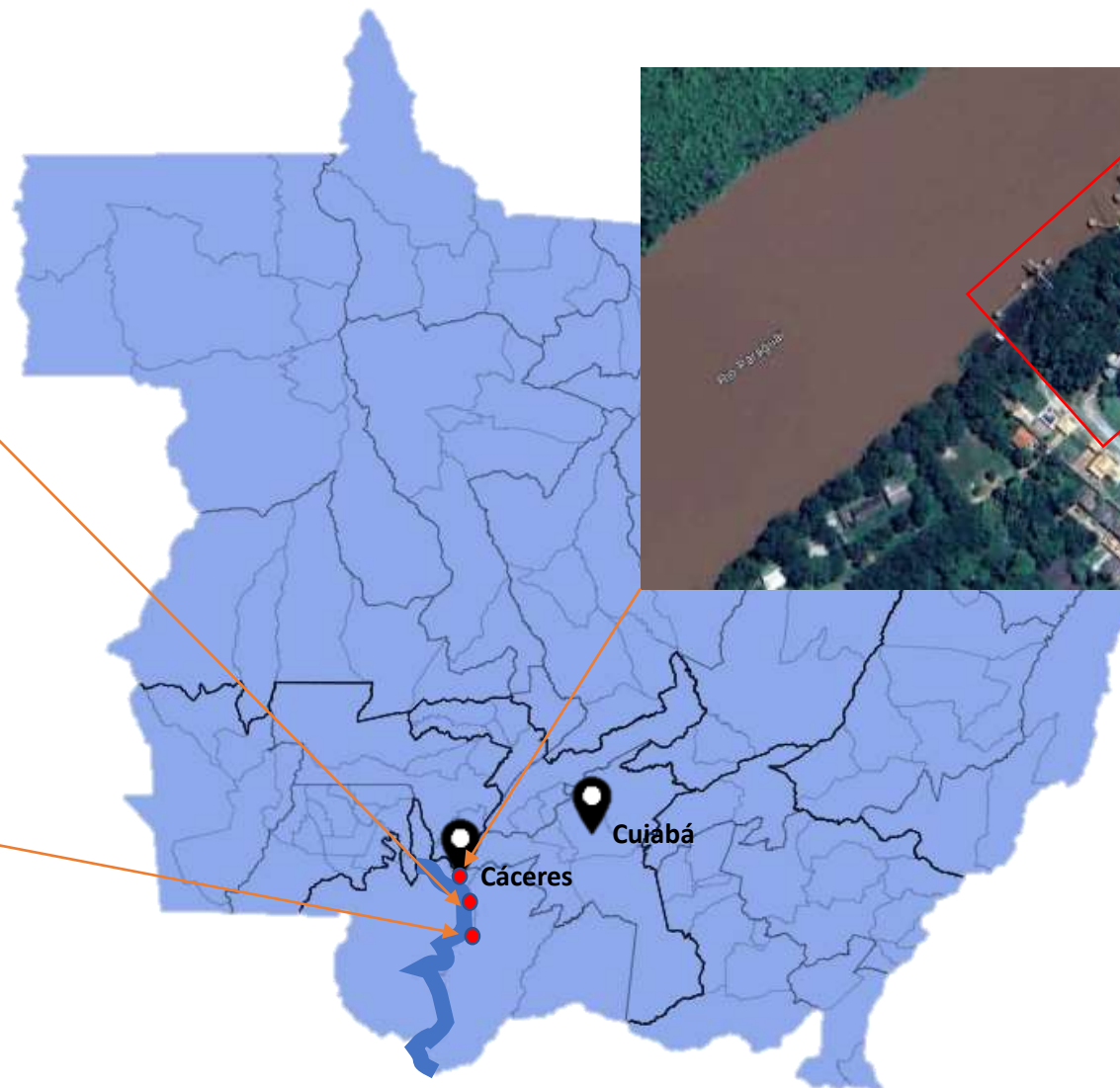


(em projeto)

Terminal Paratudal



(em projeto)





# Novos Terminais – Tramo Sul



Terminal Paraíso  
(em projeto)

FV Cereais



Ampliação APPM



# OBRIGADO!

Eng° Rodrigo Português  
[rodrigo.portugues@dnit.gov.br](mailto:rodrigo.portugues@dnit.gov.br)

