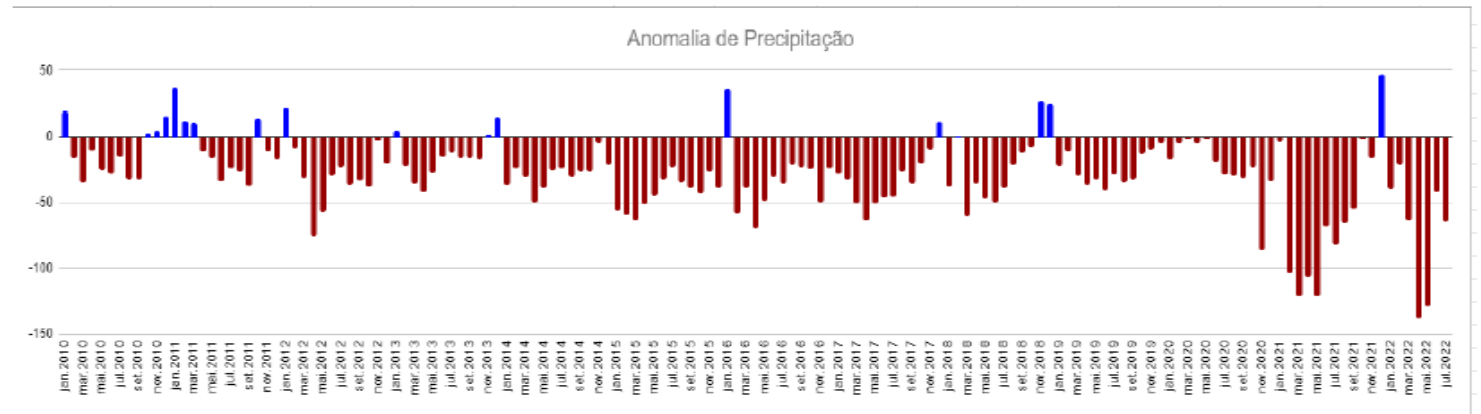
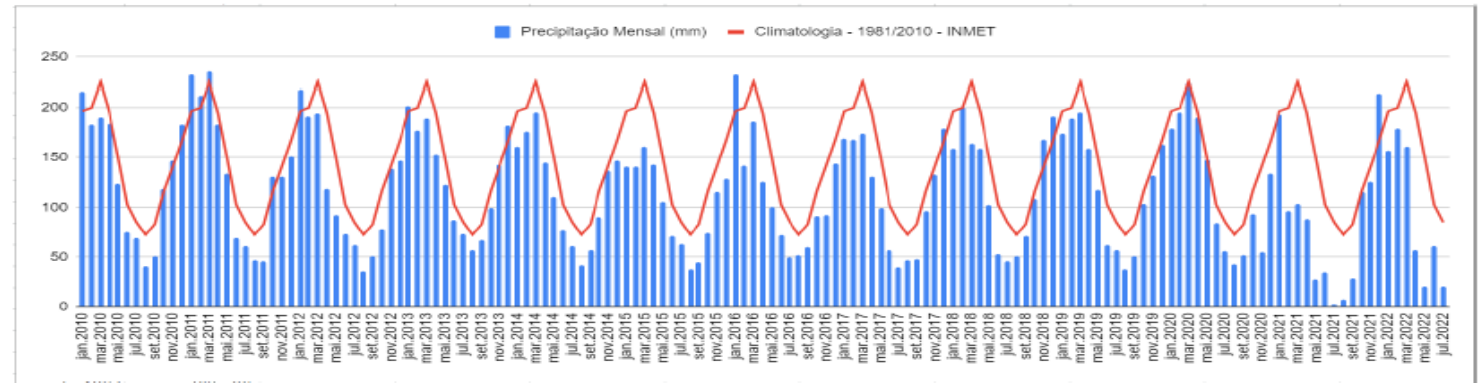
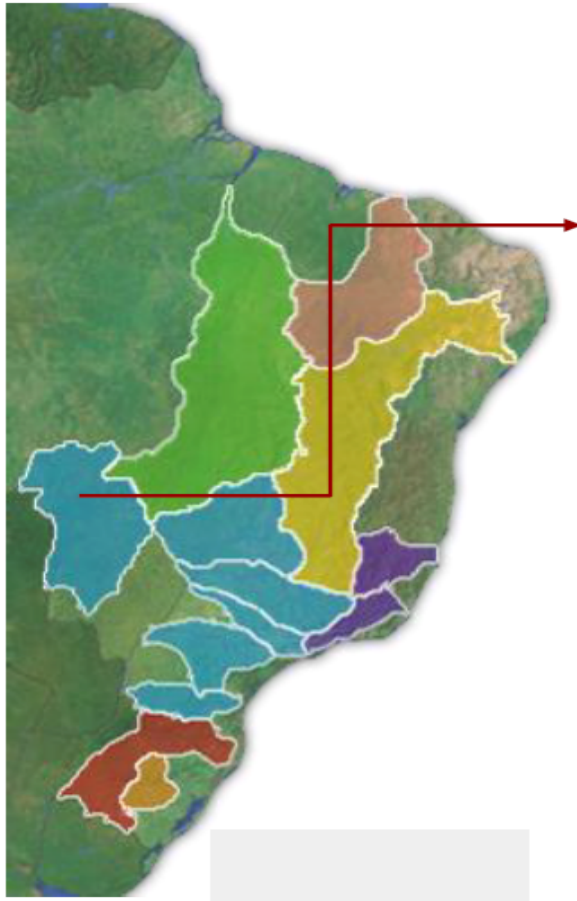


SITUAÇÃO DA BACIA DO ALTO PARAGUAI

30/08/2022



Precipitação mensal na Bacia do Alto Paraguai





SAH

SISTEMA DE ALERTA HIDROLÓGICO



**BOLETIM DE MONITORAMENTO
HIDROLÓGICO DA BACIA DO RIO
PARAGUAI**

BOLETIM N° 34/2022

25 de agosto de 2022

Mapa da bacia do rio Paraguai, com destaque para as estações de monitoramento e sua tendência ao longo da última semana

O trecho do rio foi considerado estável caso tenha tido uma variação menor ou igual a 2 cm nos últimos 7 dias.

